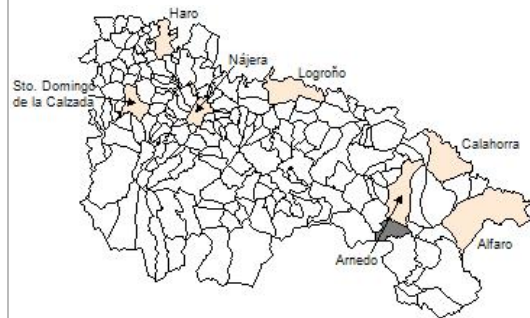


1. Datos Generales

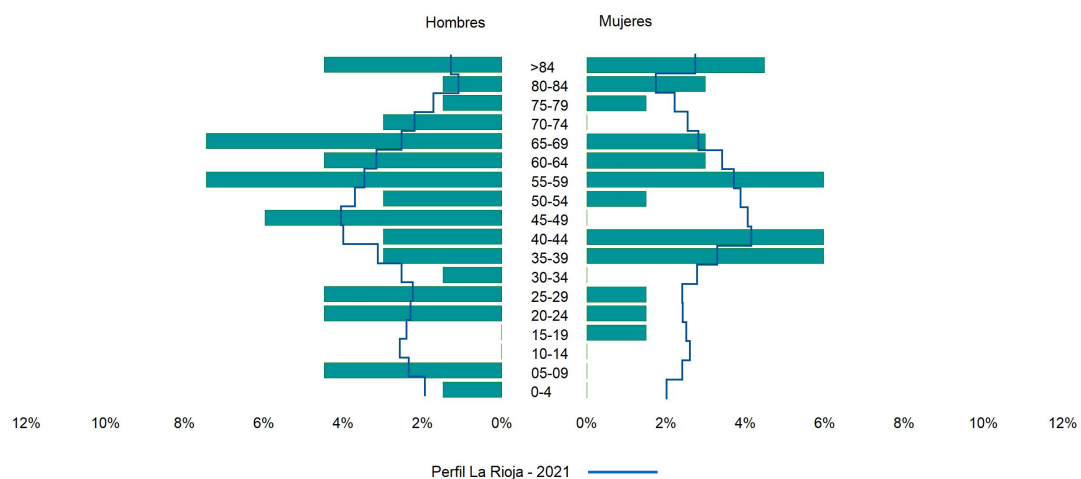
Código INE	26100
Municipio	Muro de Aguas
Partido judicial	Calahorra
Zona de salud	Arnedo
Superficie municipal (Km2)	30,9
Altitud máx. del núcleo de población principal (m)	891
Distancia a la capital	67
Número de núcleos	4



2. Evolución Demográfica

Padrón	2015	2016	2017	2018	2019	2020	2021
Total	58	51	52	59	62	61	67
Hombres	35	28	29	34	36	36	41
Mujeres	23	23	23	25	26	25	26
Densidad	1,9	1,7	1,7	1,9	2,0	2,0	2,2
Extranjeros		1	1	3	4	3	3

Muro de Aguas - 2021



3. Índices y tasas de Población (1/1/2021)

	Muro de Aguas	La Rioja
Ratio de feminidad (Total Mujeres / Total Hombres) x 100	63,41	102,63
Índice de infancia (Pob. de 0 a 14 / Pob. Total) x 100	5,97	14,12
Índice de tendencia (Pob. de 0 a 4 / Pob. de 5 a 9) x 100	33,33	82,91
Índice de juventud (Pob. de 15 a 29 / Pob. total) x 100	13,43	14,53
Índice de longevidad (Pob. > 84 / Pob. > 64) x 100	30,00	19,20
Índice de vejez (Pob. >= 65 / Pob. Total) x 100	29,85	21,21
Tasa de dependencia ((Pob. < 16 + Pob. > 64) / Pob. de 16 a 64) x 100	55,81	57,14
Tasa de reemplazo (Pob. de 20 a 29 / Pob. de 55 a 64) x 100	57,14	68,21
Tasa de maternidad (Pob. de 0 a 4 / Mujeres de 15 a 49) x 100	9,09	18,94
Tasa de residentes extranjeros (Total extranjeros / Pob. Total) x 100	4,48	12,79

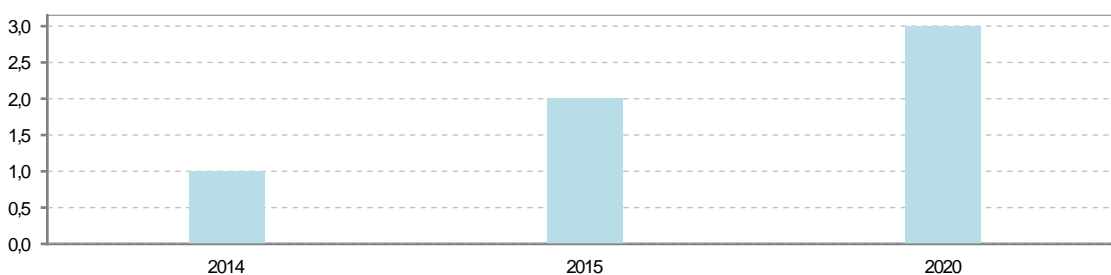
4. Movimiento Natural de la Población

	2015	2016	2017	2018	2019	2020
Nacimientos			1			1
Defunciones	2					3
Matrimonios				1	1	
Crecimiento vegetativo	-2		1			-2

Nacimientos

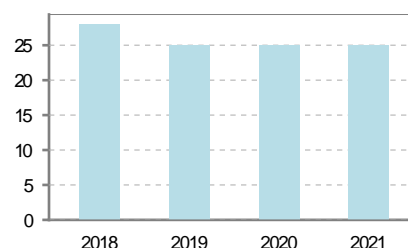


Defunciones

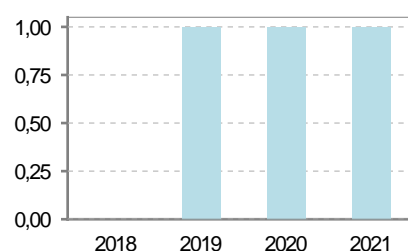


5. Mercado Laboral. (a 30 de junio)

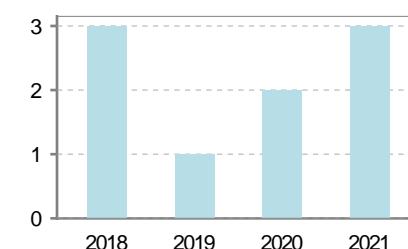
Afiliados	2018	2019	2020	2021
Total	28	25	25	25
R.General y otros	16	16	15	17
Autónomo no agrario	7	6	7	5
Autónomo agrario	5	3	3	3



Contratos	2018	2019	2020	2021
Total	2			
Hombres	2			
Mujeres				



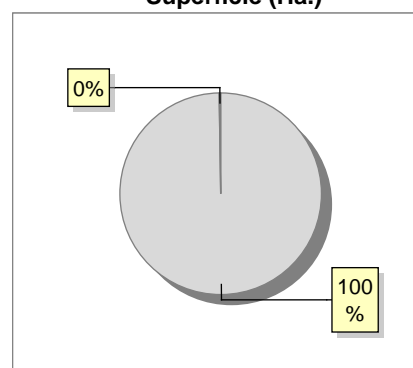
Paro registrado	2018	2019	2020	2021
Total	1	1	3	3
Hombres	1		1	
Mujeres		1	2	3



6. Catastro (2021)

Titulares		Unidades Urbanas	
Urbano	323	Industrial	111
Rústico	603	Residencial	139
Urbano/Rústico	735	Terciario y comercial	48
		Equipamiento	4
Unidades Rústicas		Suelo vacante	196
Parcelas	5.467	Edificio Singular	1
Subparcelas	6.240		
Valor Catastral Rústico		Superficie Urbana	
Valor (Miles de Euros)	850,89	Superficie edificada	4
		Superficie sin edificar	3,66
Valor Catastral Urbano (Miles de Euros)			
Valor catastral del suelo			1.716,49
Valor catastral de la construcción			3.777,93

Superficie (Ha.)



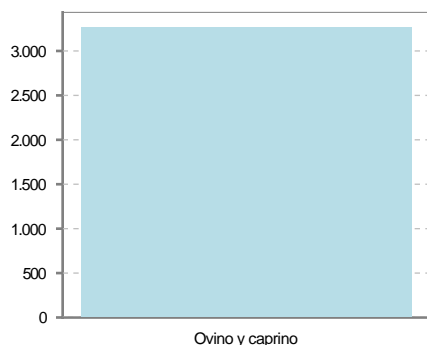
● Superficie rústica (Ha.)
● Superficie urbana (Ha.)

7. Ganadería (2020)

	Cabezas ganaderas	Unidades ganaderas
Aves		
Gallinas		
Pollos		
Bovinos		
Terneros de cebo		
Vacas de carne		
Vacas de ordeño		
Conejas		
Conejas		
Ovinos y Caprinos	3.271	490,65
Cabras	85	12,75
Ovejas	3.186	477,90

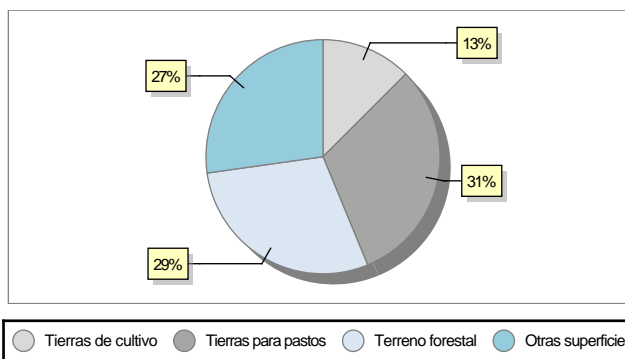
Porcinos

Cerdas
Cerdos de cebo



8. Distribución General del Terreno (2020)

	Total	Regadío	Secano
Total Municipal	3.078	12	3.066
Tierras de cultivo	385	12	373
Barbecho y otras tierras	123	1	122
Cultivos herbáceos	209	6	203
Cultivos leñosos	53	5	48
Tierras para pastos	962		962
Pastizales	962		962
Prados naturales			
Terreno forestal	893		893
Monte abierto	80		80
Monte leñoso	603		603
Monte maderable	210		210
Otras superficies	838		838
Erial a pastos	639		639
Espartizal			
Ríos y lagos	30		30
Superficie no agrícola	49		49
Terreno improductivo	120		120



9. Cultivos herbáceos -Ha. (2020)

	Secano	Regadío	Total
Total cultivos herbáceos	203	6	209
Cereales grano	179	1	180
Leguminosas grano	9		9
Patata		1	1
Cultivos industriales			
Flores y plantas			
Cultivos forrajeros	15	4	19
Hortalizas			

10. Cultivos leñosos -Ha. (2020)

	Secano	Regadío	Total
Total cultivos leñosos	48	5	53
Cítricos			
Frutales	36	2	38
Viñedo			
Olivar	12	3	15
Otros cultivos leñosos			
Viveros			

11. Entidades Financieras

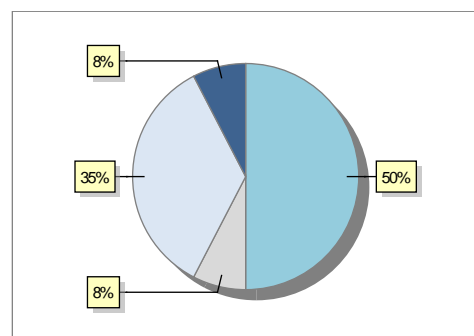
	2018	2019	2020
Entidades financieras de Depósito	0	0	0
Entidades Financieras de Crédito	0	0	0

12. Salud

	2018	2019	2020
Centros de salud	0	0	0
Consultorios	1	1	1
Farmacias	0	0	0
Botiquines	1	1	1

13. Parque de Vehículos

	2018	2019	2020	2021
Total vehículos	92	89	88	92
Automóviles	48	44	42	46
Motos	7	7	6	7
Furgonetas y Camiones	29	30	33	32
Autobuses	0	0	0	0
Tractores industriales	0	0	0	0
Otros vehículos	8	8	7	7



Automóviles Motos Furgonetas y Camiones
Otros vehículos

14. Espacios Deportivos

	2020
Campos de tiro	0
Campos de golf	0
Campos de fútbol	0
Rocodromos	0
Pistas de petanca	0
Pistas de padel	0
Pistas de atletismo	0
Piscinas cubiertas	0
Pistas de squash	0
Pistas polideportivas	0
Pistas de tenis	0
Piscinas al aire libre	1
Pabellones polideportivos	0
Pabellones con fronton	0
Frontones	1

15. Turismo (2021)

	Establecimientos	Habitaciones	Plazas
Hoteles			
Casas rurales	2	10	20
Restaurantes			
Hostales			
Pensiones			
Turismo activo			
Agencias de viajes			
Apartamentos			
Campings			
Albergues turísticos			
Viviendas de uso turístico			
Empresas organizadoras de congresos y reuniones			

16. Conectividad: Banda ancha Fija

Entidad Municipal	Caudal de Bajada	Fibra optica de centralita	Fibra optica hasta el Hogar
Muro de Aguas	<1Mb	NO	NO

17. Conectividad: Banda ancha Movil

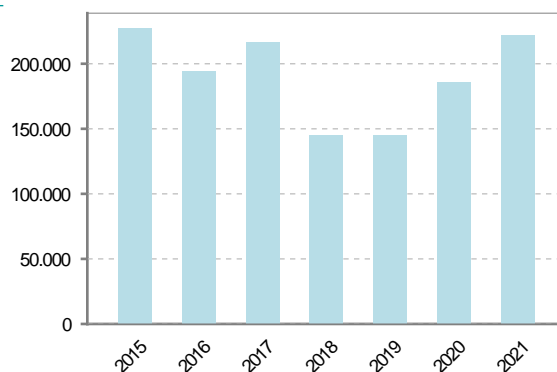
Entidad Municipal	Caudal de Bajada	UMTS
Muro de Aguas		NO

18. Presupuestos Municipales

Gastos por capitulos

Gastos de Personal	34.200
Gastos en Bienes Corrientes y Servicios	53.200
Gastos Financieros	300
Transferencias Corrientes	2.300
Inversiones Reales	132.000
Transferencias de Capital	0
Activos Financieros	0
Pasivos Financieros	0

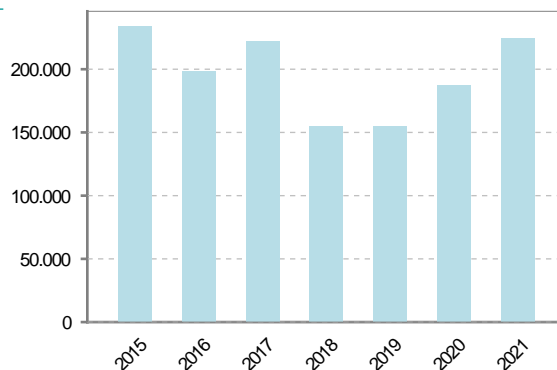
Gastos



Ingresos por capitulos

Impuestos Directos	43.500
Impuestos Indirectos	4.000
Tasas y Otros Ingresos	36.000
Transferencias Corrientes	23.000
Ingresos Patrimoniales	4.500
Enajenacion de Inversiones Reales	0
Transferencias de Capital	113.000
Activos Financieros	0
Pasivos Financieros	0

Ingresos





19. Educación - Curso 2021 / 2022 - Centros públicos

Educación Infantil 2º Ciclo, Primaria y Especial		ESO, Bachillerato y Ciclos Formativos	
Institución educativa		Institución educativa	
CRA	Sin centro rural agrupado	Centros	0
Colegios	0	Alumnado	
Alumnado		ESO	0
Alumnos	0	Bachillerato	0
		Ciclos Formativos	0
Alumnos			
<div>SIN DATOS</div>			

20. Educación - Curso 2021 / 2022 - Centros privados

Educación Infantil 2º Ciclo, Primaria y Especial		ESO, Bachillerato y Ciclos Formativos	
Institución educativa		Institución educativa	
Colegios	0	Centros	0
Alumnado		Alumnado	
Alumnos	0	ESO	0
		Bachillerato	0
		Ciclos Formativos	0
Alumnos			
<div>SIN DATOS</div>			

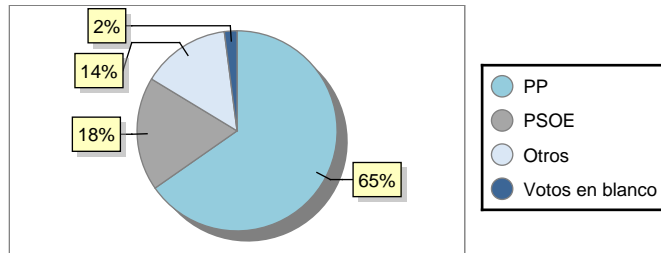


21. Elecciones

Alcalde Pedro Juan Sanz Martínez Fecha de posesión 15-06-2019

Elecciones municipales 2019

PP	32
PSOE	9
Otros	7
Votos en blanco	1



Elecciones autonómicas 2019

PP	16
PSOE	19
Otros	12

